

NW 1-8

WSG PUCHHEIM
VO VOM 04.06.1980
LRA FFB

GDE. ALLING
LKR. FÜRSTENFELDBRUCK
FNP VOM 15.06.1993

WSG PUCHHEIM - ORT
VO VOM 24.07.1980
LRA FFB

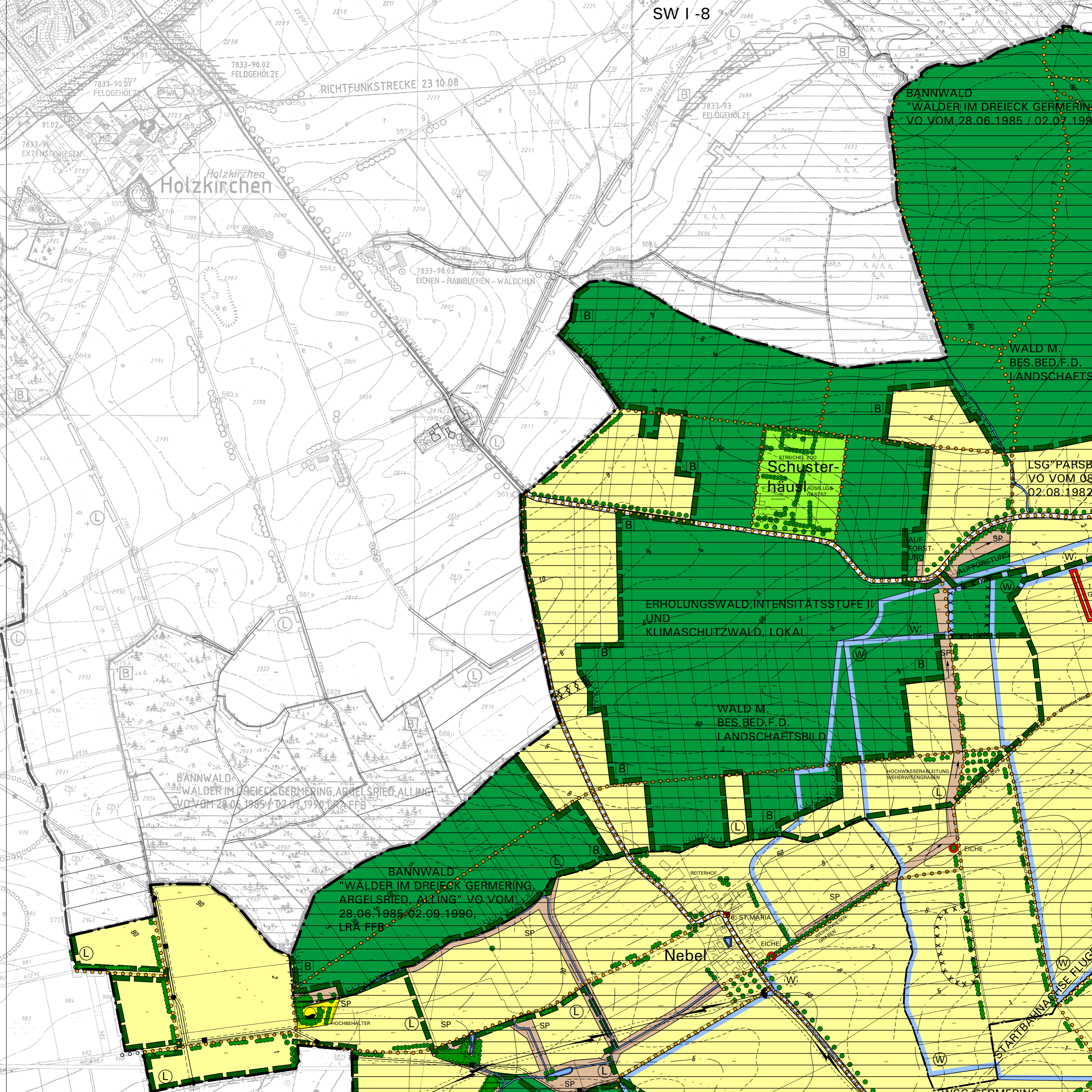
7833-100.01
FEUCHTGEBÜSCH

7833-96
FELDGEBÜSCH

7833-97
KALKMAGERRASEN-BÖSCHUNG

ERHOLUNGSWALD INTENSIVSTADT II
UND
KLIMASCHUTZWALD, LOKAL





Holzkirchen

EICHEN - HAINBUCHEN - WÄLDCHEN

Schusterhäusl

ERHOLUNGSWALD, INTENSITÄTSSTUFE II UND KLIMASCHUTZWALD, LOKAL

WALD M. BES. BED. F. D. LANDSCHAFTSBILD

BANNWALD 'WÄLDER IM DREIECK GERMERING, ARGELSRIED, ALLING' VO VOM 28.06.1985 / 02.07.1999 LRA FFB

BANNWALD 'WÄLDER IM DREIECK GERMERING, ARGELSRIED, ALLING' VO VOM 28.06.1985 / 02.09.1990 LRA FFB

Nebel

STARTBÄNNALPSE FLUG

WALD M. BES. BED. F. D. LANDSCHAFTSBILD

LSG 'PARSEL' VO VOM 08.02.08.1982

BANNWALD 'WÄLDER IM DREIECK GERMERING' VO VOM 28.06.1985 / 02.07.1999

RICHTFUNKSTRECKE 23 10 08

FELDEGEHÖLZE

FELDEGEHÖLZE

EXTENSIVWIESEN

REITERHOF

ST. MARIA

EICHE

WEIHENGRABEN

HOCHWASSERABLEITUNG WEHREISSENGRABEN

HOCHBEHALTER

AUF FORSTUNG

AUFFORSTUNG

(W)

(W)

(W)

(L)

(L)

(L)

(L)

(L)

(L)

(L)

(L)

(L)

(L)

(L)

(L)

(L)

(L)

(L)

(L)

(L)

(L)

(L)

(L)

(L)

(L)

(L)

(L)

(L)

(L)

(L)

WALD M. BES. BED. F. D. LANDSCHAFTSBILD

WALD M. BES. BED. F. D. LANDSCHAFTSBILD

GDE.GILCHING
LKR.STARNBERG

SW II-8

SP QUELLBEREICH

KLIMASCHUTZWALD LOKAL

BANNWALD
"WÄLDER IM DREIECK GERMERING/
ARGELSRIED/ALLING VO VOM 28.06.1985/
02.07.1990, LRA FFB

WSSG GERMERING
GEPL. ERWEITERUNG

20KV ISAR-AMP
ERWERKE AG

BAUMSCHULE

ERHOLUNGSW.
INT.-ST. II

KLIMASCHUTZ
WALD LOKAL
29. GRABHÜGEL

Verlagerung der Straßentrasse
des Platzes Oberpfaffenhof

Ringerstraße 10

2x110 KV-Alt-Anschluss Argelsried

NW 1-7

GDE PUCHHEIM
LKR FÜRSTENFELDBRUCK
FNP ENTWURF
VOM 17.12.1996

PUCHHEIM - ORT

ST 2069

GROSSE MAUKEN

B 2

B2 - VERLEGUNG NICHT DARGESTELLT

GEPL. LSG-ERWEITERUNG
"PARSBERG"

ERHOLUNGSGEBIET PARBERG

HECKEN UND FELDGEHÄUZE

HOCHBEHÄLTER

WALDM.

BES. BEB. F. D.

LANDSCHAFTSBILD

7834 34

FEUCHT-

GEBIETE

SP

BAUHOFF
WERTSTOFFHOF

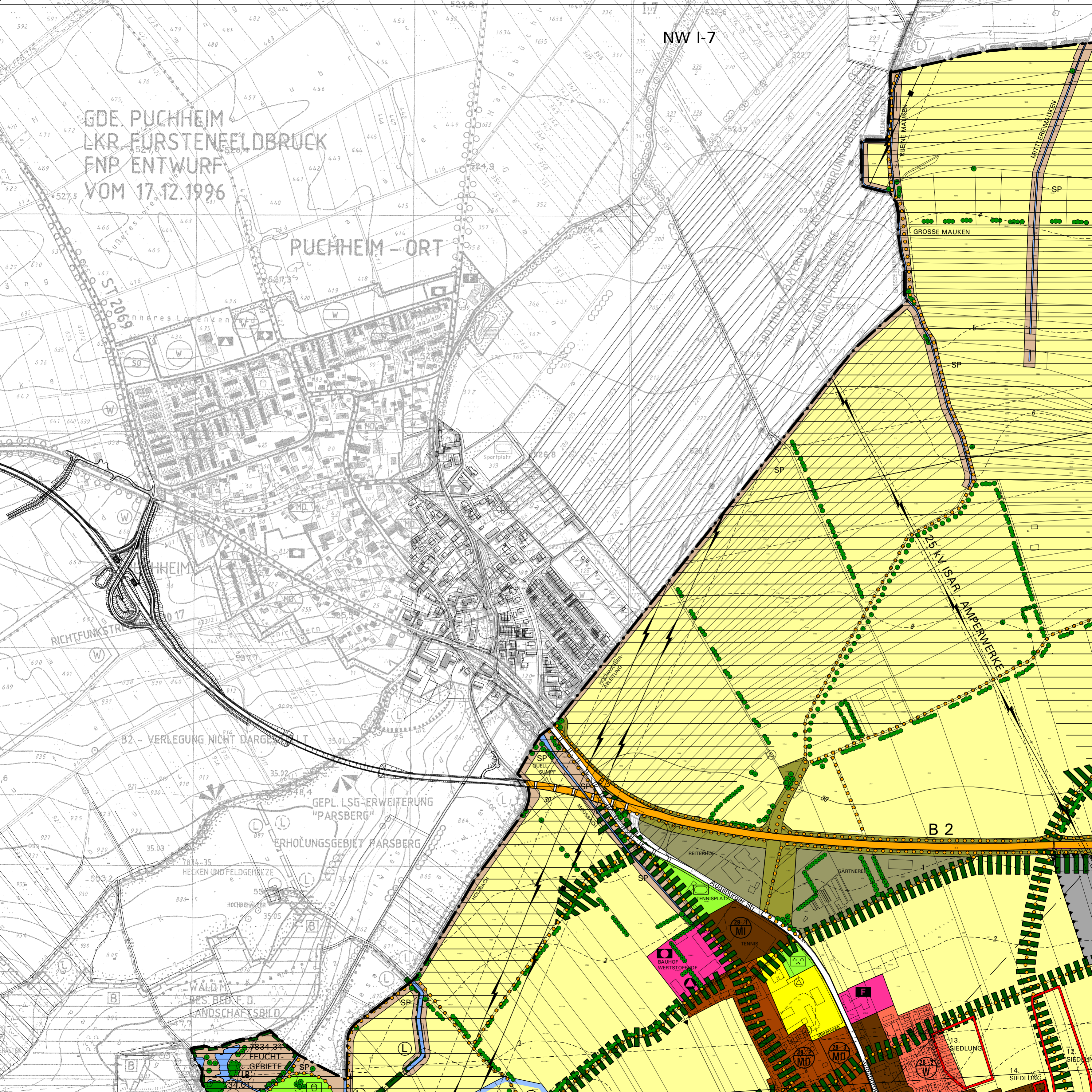
TENNISPLATZ

REITERHOF

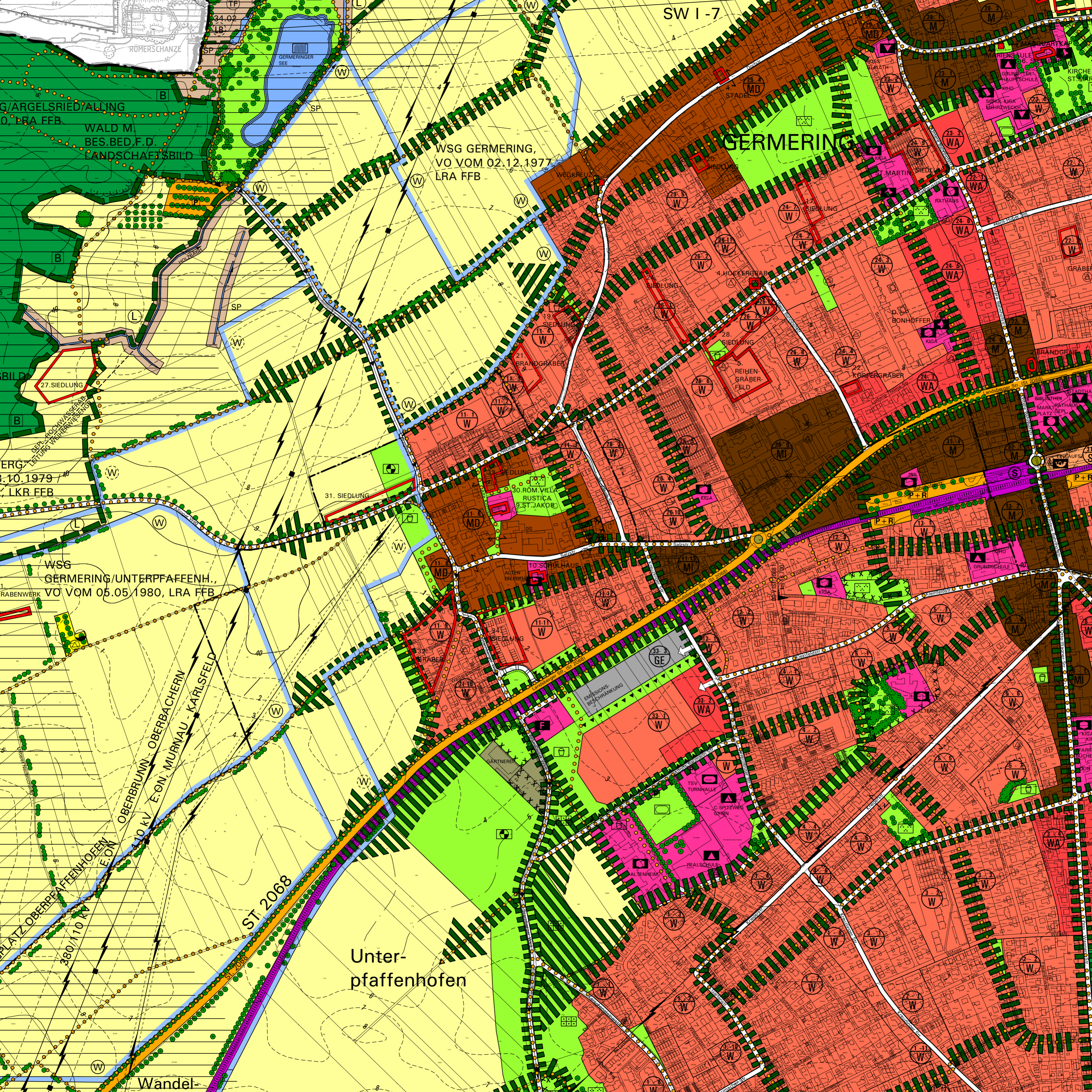
GÄRTNERHOF

13. SIEDLUNG

14. SIEDLUNG



SW I-7



ARGELSRIED/ALLING
O. BA FFB
WALD M.
BES. BED. F. D.
LANDSCHAFTSBILD

WSG GERMERING,
VO VOM 02.12.1977
LRA FFB

GERMERING

ERG
10.1979
LKR FFB
WSS
GERMERING/UNTERPFAFFENH.
VO VOM 05.05.1980, LRA FFB

OBERBRUNN - OBERBACHERN
E.ON. MURNAU - KARLSFELD

ST 2068

Unter-
pfaffenhofen

Wandel

PLATZ OBERPFAFFENHOFEN
E.ON

380/110 KV

110 KV

EMISIONS
BESCHRÄNKUNG

TSV
TURNHALLE

C-SPITZWEIG
GYMN.

REALSCHULE

ALDENHEIM

GRUNDSCHULE

MARKT
PLATZ

BIBLIOTHEK

BRANDGRAB

KIRCHE
ST. MARTIN

MARIENSÄULE

GRUNDT. HAUPTSCHULE

SCHUL. KIGA
MEHRZWECK

STADT
RATHAUS

BONNHÖFFER

KIRCH

GRUNDT. HAUPTSCHULE

SCHUL. KIGA
MEHRZWECK

STADT
RATHAUS

BONNHÖFFER

KIRCH

GRUNDT. HAUPTSCHULE

SCHUL. KIGA
MEHRZWECK

STADT
RATHAUS

BONNHÖFFER

KIRCH

GRUNDT. HAUPTSCHULE

SCHUL. KIGA
MEHRZWECK

STADT
RATHAUS

BONNHÖFFER

KIRCH

GRUNDT. HAUPTSCHULE

SCHUL. KIGA
MEHRZWECK

STADT
RATHAUS

BONNHÖFFER

KIRCH

GRUNDT. HAUPTSCHULE

SCHUL. KIGA
MEHRZWECK

STADT
RATHAUS

BONNHÖFFER

KIRCH

GRUNDT. HAUPTSCHULE

SCHUL. KIGA
MEHRZWECK

STADT
RATHAUS

BONNHÖFFER

KIRCH

GRUNDT. HAUPTSCHULE

SCHUL. KIGA
MEHRZWECK

STADT
RATHAUS

BONNHÖFFER

KIRCH

GRUNDT. HAUPTSCHULE

SCHUL. KIGA
MEHRZWECK

STADT
RATHAUS

BONNHÖFFER

KIRCH

GRUNDT. HAUPTSCHULE

SCHUL. KIGA
MEHRZWECK

STADT
RATHAUS

BONNHÖFFER

KIRCH

GRUNDT. HAUPTSCHULE

SCHUL. KIGA
MEHRZWECK

STADT
RATHAUS

BONNHÖFFER

KIRCH

GRUNDT. HAUPTSCHULE

SCHUL. KIGA
MEHRZWECK

STADT
RATHAUS

BONNHÖFFER

KIRCH

GRUNDT. HAUPTSCHULE

SCHUL. KIGA
MEHRZWECK

STADT
RATHAUS

BONNHÖFFER

KIRCH

GRUNDT. HAUPTSCHULE

SCHUL. KIGA
MEHRZWECK

STADT
RATHAUS

BONNHÖFFER

KIRCH

GRUNDT. HAUPTSCHULE

SCHUL. KIGA
MEHRZWECK

STADT
RATHAUS

BONNHÖFFER

KIRCH

GRUNDT. HAUPTSCHULE

SCHUL. KIGA
MEHRZWECK

STADT
RATHAUS

BONNHÖFFER

KIRCH

GRUNDT. HAUPTSCHULE

SCHUL. KIGA
MEHRZWECK

STADT
RATHAUS

BONNHÖFFER

KIRCH

GRUNDT. HAUPTSCHULE

SCHUL. KIGA
MEHRZWECK

STADT
RATHAUS

BONNHÖFFER

KIRCH

GRUNDT. HAUPTSCHULE

SCHUL. KIGA
MEHRZWECK

STADT
RATHAUS

BONNHÖFFER

KIRCH

GRUNDT. HAUPTSCHULE

SCHUL. KIGA
MEHRZWECK

STADT
RATHAUS

BONNHÖFFER

KIRCH

GRUNDT. HAUPTSCHULE

SCHUL. KIGA
MEHRZWECK

STADT
RATHAUS

BONNHÖFFER

KIRCH

GRUNDT. HAUPTSCHULE

SCHUL. KIGA
MEHRZWECK

STADT
RATHAUS

BONNHÖFFER

KIRCH

GRUNDT. HAUPTSCHULE

SCHUL. KIGA
MEHRZWECK

STADT
RATHAUS

BONNHÖFFER

KIRCH

GRUNDT. HAUPTSCHULE

SCHUL. KIGA
MEHRZWECK

STADT
RATHAUS

BONNHÖFFER

KIRCH

GRUNDT. HAUPTSCHULE

SCHUL. KIGA
MEHRZWECK

STADT
RATHAUS

BONNHÖFFER

KIRCH

GRUNDT. HAUPTSCHULE

SCHUL. KIGA
MEHRZWECK

STADT
RATHAUS

BONNHÖFFER

KIRCH

GRUNDT. HAUPTSCHULE

SCHUL. KIGA
MEHRZWECK

STADT
RATHAUS

BONNHÖFFER

KIRCH

GRUNDT. HAUPTSCHULE

SCHUL. KIGA
MEHRZWECK

STADT
RATHAUS

BONNHÖFFER

KIRCH

GRUNDT. HAUPTSCHULE

SCHUL. KIGA
MEHRZWECK

STADT
RATHAUS

BONNHÖFFER

KIRCH

GRUNDT. HAUPTSCHULE

SCHUL. KIGA
MEHRZWECK

STADT
RATHAUS

BONNHÖFFER

KIRCH

GRUNDT. HAUPTSCHULE

SCHUL. KIGA
MEHRZWECK

STADT
RATHAUS

BONNHÖFFER

KIRCH

GRUNDT. HAUPTSCHULE

SCHUL. KIGA
MEHRZWECK

STADT
RATHAUS

BONNHÖFFER

KIRCH

GRUNDT. HAUPTSCHULE

SCHUL. KIGA
MEHRZWECK

STADT
RATHAUS

BONNHÖFFER

KIRCH

GRUNDT. HAUPTSCHULE

SCHUL. KIGA
MEHRZWECK

STADT
RATHAUS

BONNHÖFFER

KIRCH

GRUNDT. HAUPTSCHULE

SCHUL. KIGA
MEHRZWECK

STADT
RATHAUS

BONNHÖFFER

KIRCH

GRUNDT. HAUPTSCHULE

SCHUL. KIGA
MEHRZWECK

STADT
RATHAUS

BONNHÖFFER

KIRCH

GRUNDT. HAUPTSCHULE

SCHUL. KIGA
MEHRZWECK

STADT
RATHAUS

BONNHÖFFER

KIRCH

GRUNDT. HAUPTSCHULE

SCHUL. KIGA
MEHRZWECK

STADT
RATHAUS

BONNHÖFFER

KIRCH

GRUNDT. HAUPTSCHULE

SCHUL. KIGA
MEHRZWECK

STADT
RATHAUS

BONNHÖFFER

KIRCH

GRUNDT. HAUPTSCHULE

SCHUL. KIGA
MEHRZWECK

STADT
RATHAUS

BONNHÖFFER

KIRCH

GRUNDT. HAUPTSCHULE

SCHUL. KIGA
MEHRZWECK

STADT
RATHAUS

BONNHÖFFER

KIRCH

GRUNDT. HAUPTSCHULE

SCHUL. KIGA
MEHRZWECK

STADT
RATHAUS

BONNHÖFFER

KIRCH

GRUNDT. HAUPTSCHULE

SCHUL. KIGA
MEHRZWECK

STADT
RATHAUS

BONNHÖFFER

KIRCH

GRUNDT. HAUPTSCHULE

SCHUL. KIGA
MEHRZWECK

STADT
RATHAUS

BONNHÖFFER

KIRCH

GRUNDT. HAUPTSCHULE

SCHUL. KIGA
MEHRZWECK

STADT
RATHAUS

BONNHÖFFER

KIRCH

GRUNDT. HAUPTSCHULE

SCHUL. KIGA
MEHRZWECK

STADT
RATHAUS

BONNHÖFFER

KIRCH

GRUNDT. HAUPTSCHULE

SCHUL. KIGA
MEHRZWECK

STADT
RATHAUS

BONNHÖFFER

KIRCH

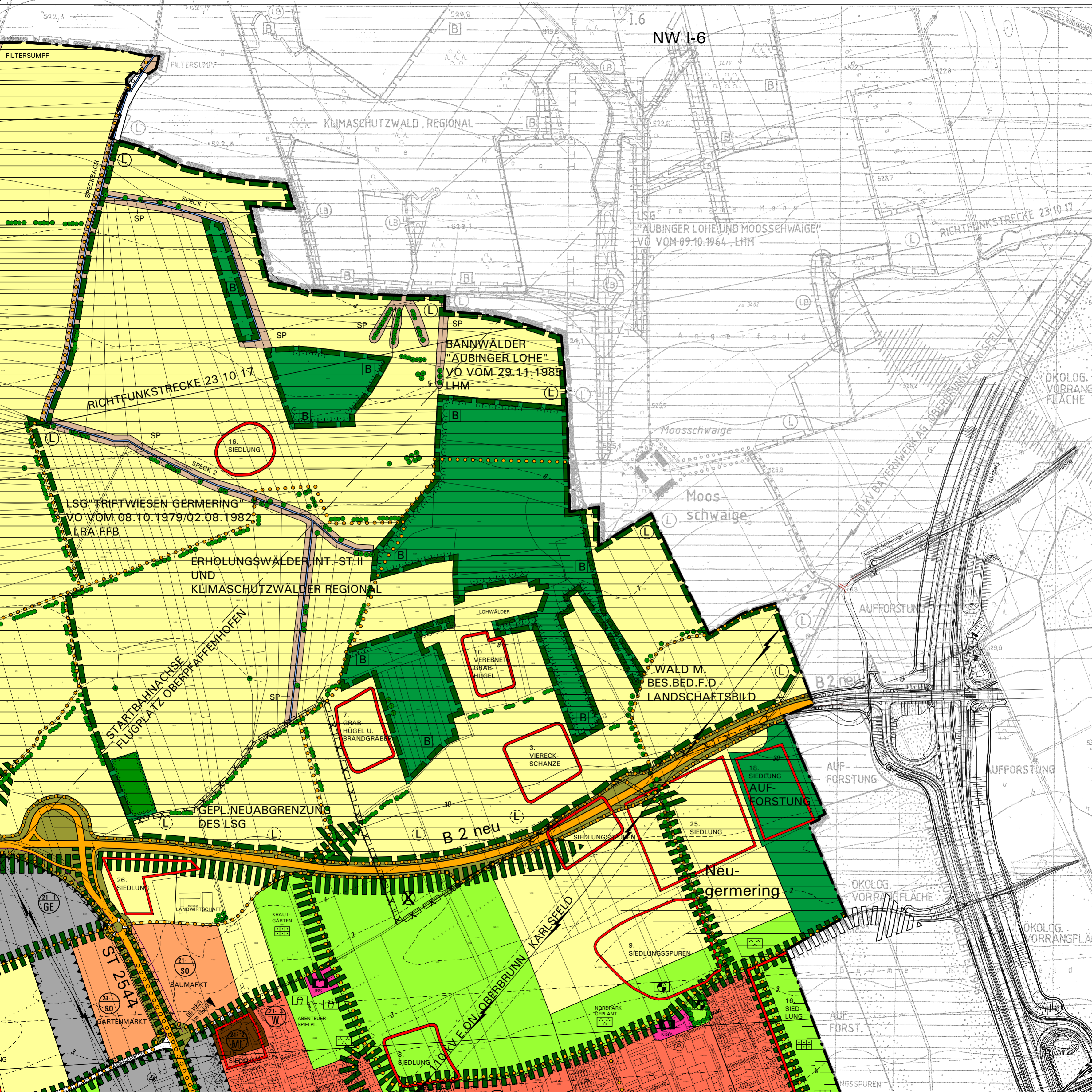
GRUNDT. HAUPTSCHULE

SCHUL. KIGA
MEHRZWECK

STADT
RATHAUS

BONNHÖFFER

KIRCH



NW I-6

Klimaschutzwald, Regional

BANNWÄLDER
"AUBINGER LOHE"
VO VOM 29.11.1985
LHM

LSG "TRIFTWIESEN GERMERING"
VO VOM 08.10.1979/02.08.1982
LRA FFB

ERHOLUNGSWÄLDER, INT.-ST. II
UND
KLIMASCHUTZWÄLDER REGIONAL

WALD M.
BES. BED. F.D.
LANDSCHAFTSBILD

STARTBAHNACHSE
FLUGPLATZ OBERPFAFFENHOFEN

GEPL. NEUABGRENZUNG
DES LSG

B 2 neu

Neu-
germering

ST 2544

BÄUMARKT

GÄRTENMARKT

ABENTEUER-
SPIELPL.

NORDPARK
GEPLANT

ÖKOLOG.
VORRANGFLÄCHE

ÖKOLOG.
VORRANGFLÄCHE

AUF-
FORST.

NGSSPUEN

RICHTFUNKSTRECKE 23 10 17

RICHTFUNKSTRECKE 23 10 17

16
SIEDLUNG

10
VERENBNET
GRAB-
HÜGEL

7
GRAB
HÜGEL U.
BRANDGRÄBER

3
VIERECK-
SCHANZE

18
SIEDLUNG
AUF-
FORSTUNG

9
SIEDLUNGSSPUEN

25
SIEDLUNG

26
SIEDLUNG

8
SIEDLUNG

16
SIED-
LUNG

FILTERSUMPF

FILTERSUMPF

SPECKBACH

SPECK 1

SP

SP

SP

SP

SP

SPECK 2

SP

LOHWÄLDER

AUFFORSTUNG

AUF-
FORSTUNG

ÖKOLOG.
VORRANGFLÄCHE

ÖKOLOG.
VORRANGFLÄCHE

AUF-
FORST.

NGSSPUEN

110 KV E.ON OBERBRUNN-KARLSFELD

110 KV BAYERNWERK AG OBERBRUNN-KARLSFELD

LSG "Freihaller Moos"
"AUBINGER LOHE UND MOOSSCHWAIGE"
VO VOM 09.10.1964, LHM

Moos-
schwaige

Moos-
schwaige

Aubinger Germeringer Weg

AUFFORSTUNG

B 2 neu

AUF-
FORSTUNG

ÖKOLOG.
VORRANGFLÄCHE

ÖKOLOG.
VORRANGFLÄCHE

AUF-
FORST.

NGSSPUEN

I.6

522,3

521,7

520,9

519,5

522,6

34,79

522,5

522,8

522,8

523,1

24,1

zu 3482

523,7

525,7

526,3

526,2

525,1

526,3

529,0

529,0

21-1
GE

21-1
S0

21-1
S0

21-3
W

21-3
W

KiGa

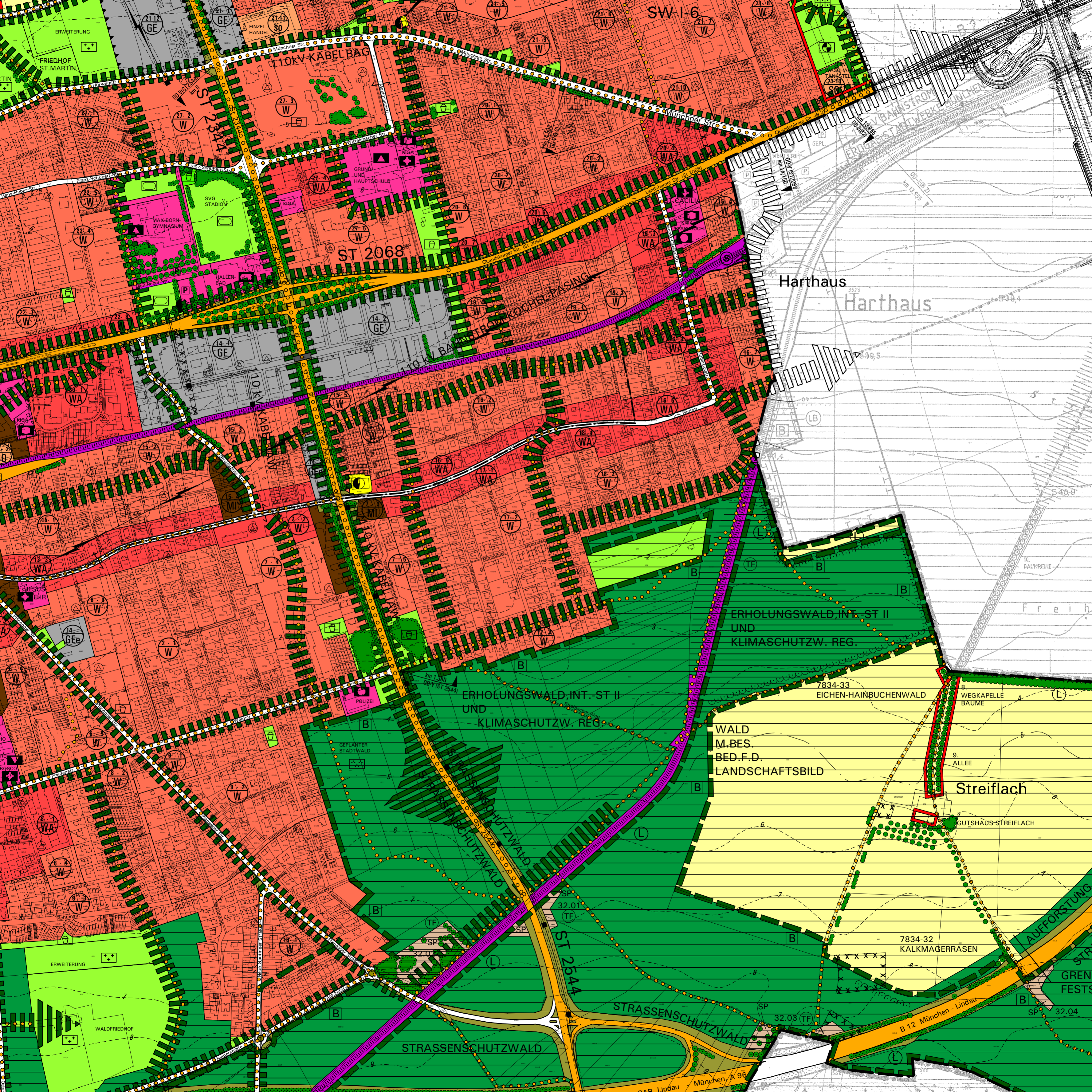
KiGa

21-1
S0

21-1
S0

21-1
S0

21-1
S0



ERWEITERUNG
FRIEDHOF
ST. MARTIN

21-12 GE
21-11 GE
21-10 W
21-9 W
21-8 W
21-7 W
21-6 W

Münchener Str.
Danziger Str.
Einzelhandel
21-11 SO
21-10 W
21-9 W
21-8 W
21-7 W
21-6 W

10KV-KABELBAU
Münchener Str.
27-3 W
27-2 W
27-1 W

Grund- und Hauptschule
KIGA
27-3 W
27-2 W
27-1 W

20-7 W
20-6 W
20-5 W
20-4 W
20-3 W
20-2 W
20-1 W

Münchener Str.
Landshuter Str. (St. 2068)
20-7 W
20-6 W
20-5 W
20-4 W
20-3 W
20-2 W
20-1 W

Harthaus
3526
539,4
539,5
540,9

ERHOLUNGSWALD, INT.-ST II
UND
KLIMASCHUTZW. REG.

22-4 W
22-3 W
22-2 W
22-1 W

SVG STADION
MAX-BORN GYMNASIUM
HALLENBAD
22-4 W
22-3 W
22-2 W
22-1 W

ST 2068
14-2 GE
15-1 W
15-2 W
15-3 W

10KV-KABELBAU
15-1 W
15-2 W
15-3 W

16-5 WA
16-4 WA
16-3 WA
16-2 WA
16-1 WA

18-1 W
18-2 W
18-3 W
18-4 W
18-5 W

16-5 WA
16-4 WA
16-3 WA
16-2 WA
16-1 WA

16-5 WA
16-4 WA
16-3 WA
16-2 WA
16-1 WA

10. BAUMREIHE
Freih

13-3 WA
14-1 GE
14-2 GE
14-3 GE

13-3 WA
14-1 GE
14-2 GE
14-3 GE

15-1 W
15-2 W
15-3 W

16-5 WA
16-4 WA
16-3 WA
16-2 WA
16-1 WA

17-1 W
17-2 W
17-3 W

18-1 W
18-2 W
18-3 W
18-4 W
18-5 W

18-1 W
18-2 W
18-3 W
18-4 W
18-5 W

18-1 W
18-2 W
18-3 W
18-4 W
18-5 W

18-1 W
18-2 W
18-3 W
18-4 W
18-5 W

13-3 WA
14-1 GE
14-2 GE
14-3 GE

13-3 WA
14-1 GE
14-2 GE
14-3 GE

15-1 W
15-2 W
15-3 W

16-5 WA
16-4 WA
16-3 WA
16-2 WA
16-1 WA

17-1 W
17-2 W
17-3 W

18-1 W
18-2 W
18-3 W
18-4 W
18-5 W

18-1 W
18-2 W
18-3 W
18-4 W
18-5 W

18-1 W
18-2 W
18-3 W
18-4 W
18-5 W

18-1 W
18-2 W
18-3 W
18-4 W
18-5 W

13-3 WA
14-1 GE
14-2 GE
14-3 GE

13-3 WA
14-1 GE
14-2 GE
14-3 GE

15-1 W
15-2 W
15-3 W

16-5 WA
16-4 WA
16-3 WA
16-2 WA
16-1 WA

17-1 W
17-2 W
17-3 W

18-1 W
18-2 W
18-3 W
18-4 W
18-5 W

18-1 W
18-2 W
18-3 W
18-4 W
18-5 W

18-1 W
18-2 W
18-3 W
18-4 W
18-5 W

18-1 W
18-2 W
18-3 W
18-4 W
18-5 W

13-3 WA
14-1 GE
14-2 GE
14-3 GE

13-3 WA
14-1 GE
14-2 GE
14-3 GE

15-1 W
15-2 W
15-3 W

16-5 WA
16-4 WA
16-3 WA
16-2 WA
16-1 WA

17-1 W
17-2 W
17-3 W

18-1 W
18-2 W
18-3 W
18-4 W
18-5 W

18-1 W
18-2 W
18-3 W
18-4 W
18-5 W

18-1 W
18-2 W
18-3 W
18-4 W
18-5 W

18-1 W
18-2 W
18-3 W
18-4 W
18-5 W

ERWEITERUNG
WALDFRIEDHOF

ERWEITERUNG
WALDFRIEDHOF

32-01 TF
32-02 TF
32-03 TF
32-04 TF

32-01 TF
32-02 TF
32-03 TF
32-04 TF

32-01 TF
32-02 TF
32-03 TF
32-04 TF

32-01 TF
32-02 TF
32-03 TF
32-04 TF

32-01 TF
32-02 TF
32-03 TF
32-04 TF

32-01 TF
32-02 TF
32-03 TF
32-04 TF

32-01 TF
32-02 TF
32-03 TF
32-04 TF

32-01 TF
32-02 TF
32-03 TF
32-04 TF



Lindau - München, A 96

SW II-6

STRASSENSCHUTZWALD

STRASSENSCHUTZWALD

LSG "KREUZLINGER FORST"
VO VOM 08.10.1979/02.08.1982,
LRA.FFB

ERHOLUNGSWALD, INTENSITÄTSSTUFE II
UND
KLIMASCHUTZWALD, REGIONAL

BANNWALD
"KREUZLINGER FORST-UNTERBRUNNER HOLZ"
VO VOM 30.04.1985/04.10.1985
22.02.1990/27.06.1990, LRA STA

LSG KREUZLINGER FORST
VO vom 08.08.1995

ERHOLUNGSWALD
INTENSITÄTSSTUFE I

LÄRM- UND STRASSENSCHUTZWALD
LÄRM- UND STRASSENSCHUTZWALD

GDE.KRAILLING
LKR.STARNBERG

10KV ISAR - AMPERWERKE

13
ÄRZTE-
HAUS

ALTEN
PFLEGE

PUMPWERK

BRUNNHOF

1741

1742

1743

1745

Abtlg.14 Brandwies

1739

Abtlg.12 Fischerfeld

1774

420

1737





























418

419













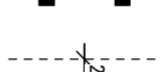














GERMERING









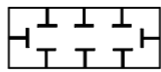



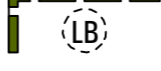

Flächennutzungsplan mit integrierter Landschafts- und Verkehrsplanung

-  Baugebiets-Nummer
Art der baulichen Nutzung (z.B. WA)
-  Wohnbaufläche
-  Allgemeines Wohngebiet
-  Gemischte Baufläche
-  Dorfgebiet
-  Mischgebiet
-  Gewerbegebiet
-  Gewerbegebiet, eingeschränkt
-  Sondergebiet
-  Sondergebiet mit überwiegendem Grünanteil
-  Baufläche für den Gemeinbedarf
-  Zusammenf. Flächen gleicher Art d. Nutzung
-  Verwaltung
-  Schule
-  Kirche
-  Kulturelle Einrichtung
-  Soziale Einrichtung
-  Sportliche Einrichtung
-  Post
-  Feuerwehr
-  Überörtliche Hauptverkehrsstraße vorh.
-  Überörtliche Hauptverkehrsstraße gepl.
-  Wichtige örtliche Straße vorhanden
-  Wichtige örtliche Straße geplant
-  Begrenzung der Ortsdurchfahrt
-  Bauverbotszone
-  Baubeschränkungszone
-  Ruhender Verkehr
-  Verkehrsbegleitgrün










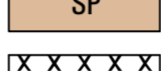
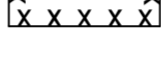
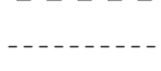






-  Wichtige Fuß- und Radwegverbindung
-  Fläche für Bahnanlagen
-  S-Bahnhaltepunkt
-  Fläche für Versorgungsanlage
-  Elektrizität
-  Umspannstation
-  Wasser
-  Abfall/Wertstoffe
-  Hochspannungsfreileitung vorhanden
-  Hauptwasserleitung vorhanden
-  Hauptabwasserleitung vorhanden
-  Hauptgasleitung vorhanden
-  Sonstige Leitung vorhanden
-  Schutzstreifen

-  Grünfläche
-  Parkanlage
-  Dauerkleingarten
-  Obstwiese
-  Sportplatz
-  Spielplatz
-  Bolzplatz
-  Tennisplatz
-  Golfplatz
-  Badeplatz, Freibad
-  Friedhof

-  Bäume vorhanden
-  Bäume geplant
-  Schutz- und Leitpflanzung vorhanden
-  Schutz- und Leitpflanzung geplant
-  Waldrand erhaltenswert
-  Innerörtlicher Grünzug
-  Biotop vorhanden
-  Fläche mit besonderer ökologischer und gestalterischer Funktion
-  Fläche für besondere landschaftliche Maßnahmen
-  Landschaftsschutzgebiet aufgehoben
-  Landschaftsschutzgebiet festgesetzt
-  Landschaftsschutzgebiet geplant
-  Landschaftsbestandteil geplant
-  Bannwald festgesetzt



-  Naturdenkmal festgesetzt
-  Bodendenkmal
-  Baudenkmal
-  Wasserschutzgebiet festgesetzt
-  Erweiterte Wasserschutzzone
-  Wasserfläche
-  Besondere landwirtschaftliche Nutzung
-  Wald
-  Fläche für die Landwirtschaft
-  Sukzessions-/Pflegefläche
-  Fläche mit Altlasten(-verdacht)
-  Lärmschutzmaßnahme
-  Richtfunkstrecke mit Schutzstreifen
-  Gemarkungsgrenze
-  Gemeindegrenze
-  Landkreisgrenze



Verfahrensvermerke

1. Die frühzeitige Beteiligung der Öffentlichkeit zum Flächennutzungsplan-Vorentwurf in der Fassung vom 30.09.1997 hat in der Zeit vom 11.11.1997 bis 09.01.1998 stattgefunden (§ 3 Abs. 1 BauGB).

Die frühzeitige Beteiligung der Behörden und sonstiger Träger öffentlicher Belange zum Flächennutzungsplan-Vorentwurf in der Fassung vom 30.09.1997 hat in der Zeit vom 05.11.1997 bis 10.12.1997 stattgefunden (§ 4 Abs. 1 Satz 1 BauGB).

Die öffentliche Auslegung des vom Stadtrat Germering am 24.11.1998 gebilligten Flächennutzungsplan-Entwurfs in der Fassung vom 20.04.1999 hat in der Zeit vom 23.06.1999 bis 06.08.1999 stattgefunden (§ 3 Abs. 2 BauGB).

Die erneute öffentliche Auslegung des vom Stadtrat Germering am 20.12.2005 gebilligten Flächennutzungsplanentwurfs in der Fassung vom 20.12.2005 hat in der Zeit vom 03.03.2006 bis zum 03.04.2006 stattgefunden (§ 3 Abs. 3 BauGB).

Der Feststellungsbeschluss zum Flächennutzungsplan in der Fassung vom 25.04.2006 wurde vom Stadtrat Germering am 25.04.2006 gefasst.

Germering, den

(Siegel)
(Dr. Peter Braun, Oberbürgermeister)

2. Die Genehmigung des Flächennutzungsplanes in der Fassung vom wurde mit Bescheid der Regierung von Oberbayern vom, Az.: erteilt (§ 6 Abs. 1 bis 4 BauGB).

München, den

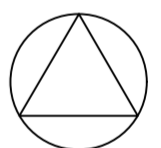
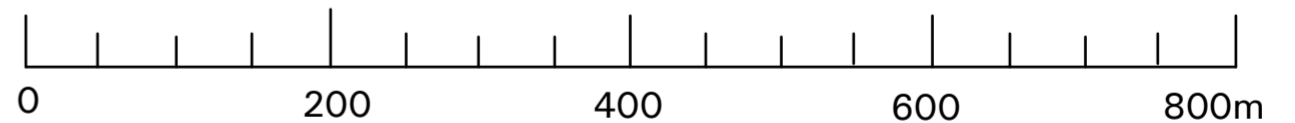
(Siegel)

3. Die ortsübliche Bekanntmachung der Genehmigung des Flächennutzungsplanes erfolgte am; dabei wurde auf die Rechtsfolgen des § 215 BauGB sowie auf die Einsehbarkeit des Flächennutzungsplanes hingewiesen. Mit der Bekanntmachung wurde der Flächennutzungsplan in der Fassung vom wirksam (§ 6 Abs. 5 BauGB).

Germering, den

(Siegel)
(Dr. Peter Braun, Oberbürgermeister)

M. 1: 5.000



Landschaftsplanung: **Dipl.Ing. Michael Schwahn**
Landschaftsarchitekt BDLA
82211 Herrsching

Verkehrsplanung: Ingenieurbüro
Niggli + Partner GmbH

Planfertiger: **Planungsverband** München, 30.11.1995
Äußerer 05.12.1995
Wirtschaftsraum 01.07.1996
28.04.1997
München 10.07.1997
30.09.1997
Geschäftsstelle 20.04.1999
19.03.2003
20.12.2005
25.04.2006