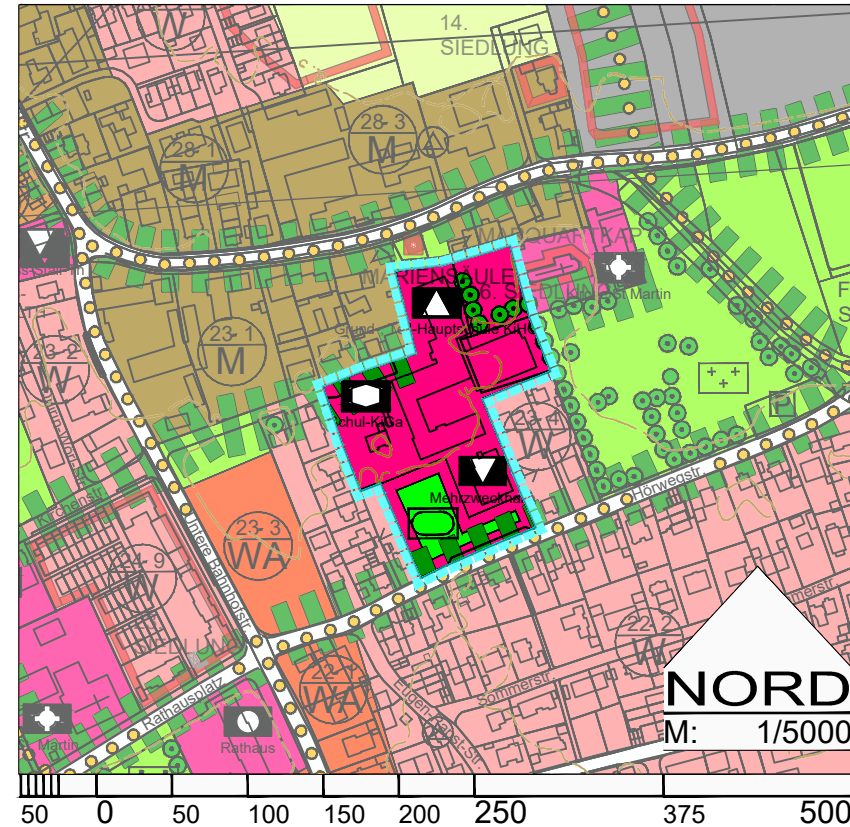


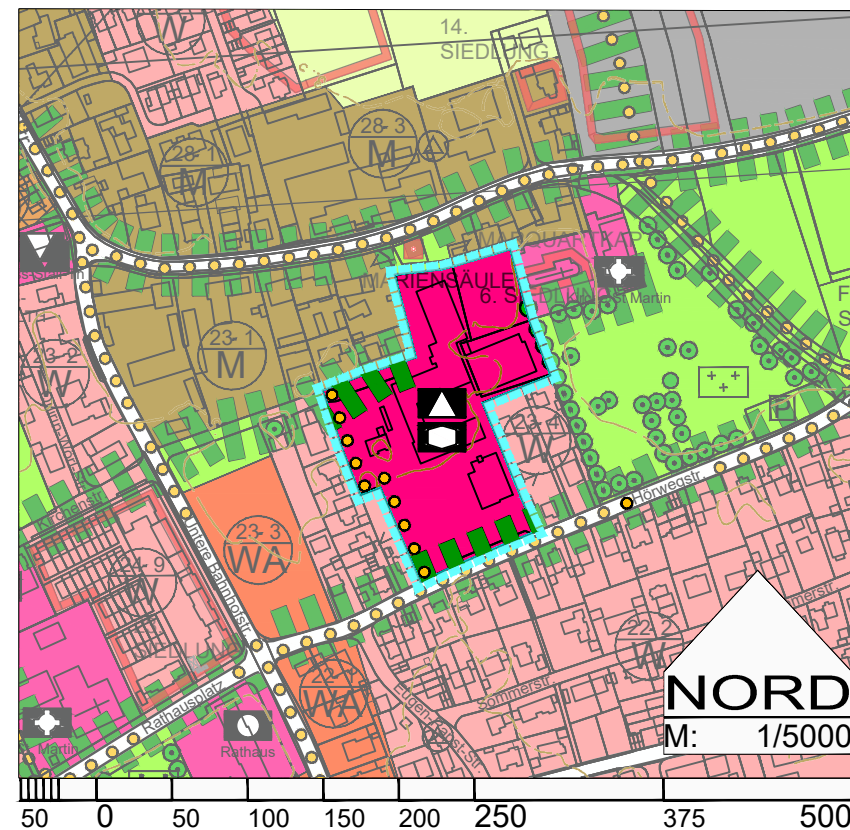
Berichtigung des Flächennutzungsplanes
im Rahmen der Neuaufstellung des Bebauungsplanes IG 23.1 "Kirchenschule"

Rechtswirksamer Flächennutzungsplan mit Änderungen








Plangrundlage: Geobasisdaten © BVV, Stand: 02-2014
http://vermessung.bayern.de/file/pdf/7203/Nut-zungsbedingungen_Viewing.pdf

Berichtigter Flächennutzungsplan i.d.F. 09.05.2023




Plangrundlage: Geobasisdaten © BVV, Stand: 02-2014
http://vermessung.bayern.de/file/pdf/7203/Nut-zungsbedingungen_Viewing.pdf

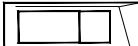

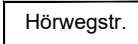
Zeichenerklärung der berichtigten Darstellungen

-  Grenze der Berichtigung des Flächennutzungsplanes
-  Bauflächen für den Gemeinbedarf
-  Schule
-  soziale Einrichtung
-  Wichtige Fuß- und Radwegverbindung

Zeichenerklärung der Fortschreibung

-  Innerörtlicher Grünzug

Zeichenerklärung der Hinweise, Nachrichtliche Übernahmen

-  Baubestand und Flurbestand während der Planaufstellung
-  Höhenlinien mit Angabe von Metern in NHN (z.B. 535)
-  Straßennamen (z.B. Hörwegstraße)